

# Le craton du Kaapvaal et sa couverture

**Séries sédimentaires**

**Intrusions  
(et impact)**

**Construction crustale  
Ceintures mobiles  
(granite, métamorphisme, etc.)**

**SGp. Karoo**

350-180 Ma

(unités omises)

**SGp. Waterberg**

1900-1800 Ma

2020-2000 Ma

**Limpopo  
CZ (2)**

**Vredefort**

2023 Ma

**Phalaborwa**

2049 Ma

**Bushveld**

2055 Ma

**SGp. Transvaal**

**Gp. Wolkberg**

**SGp. Ventersdorp**

**SGp. Witwatersrand**

**SGp. Dominion  
SGp. Pongola**

~2600-2100 Ma

~2650-2600 Ma

2710-2650

2970-2710 Ma

3074-2970 Ma

(\*) Plutons d'âge Limpopo répartis dans toute la région (Swaziland, Murchison, etc.)

(\*)

2680-2570 Ma (?)

**Limpopo  
CZ (1)**

**Limpopo  
SMZ**

2700-2640 Ma

**Pietersburg/Giyani**

2800-2700 Ma

**Murchison/Jo'burg**

3100-3000 Ma

**Swaziland/Barberton**

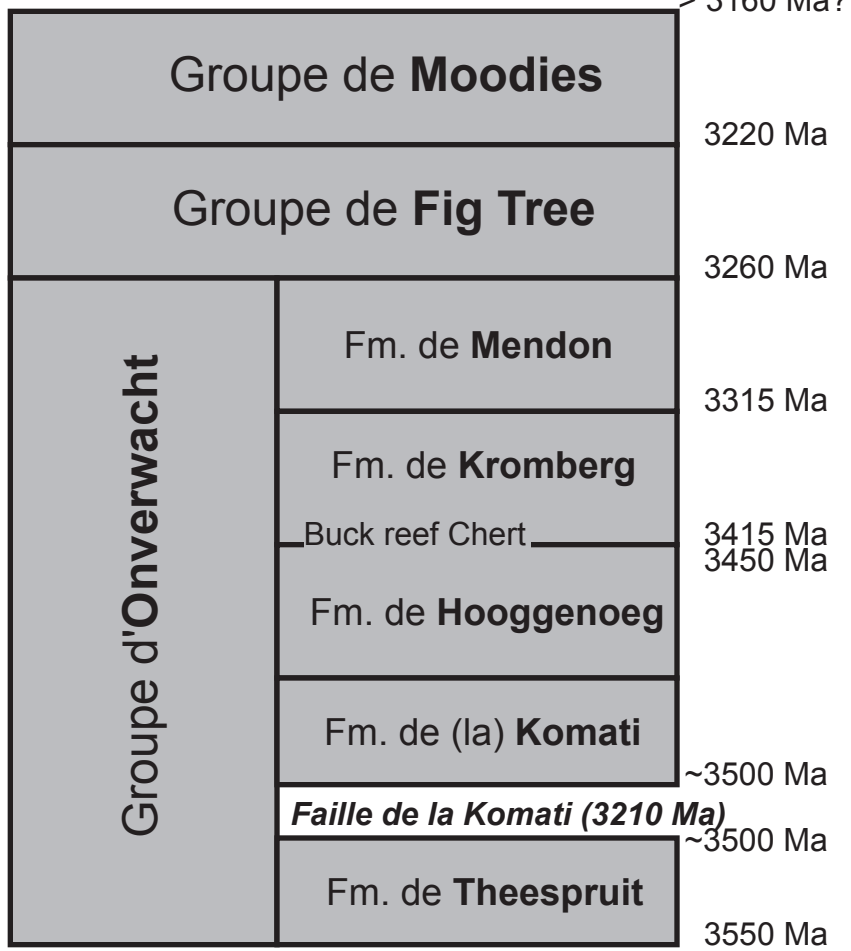
3500-3100 Ma

**Craton du Kaapvaal**

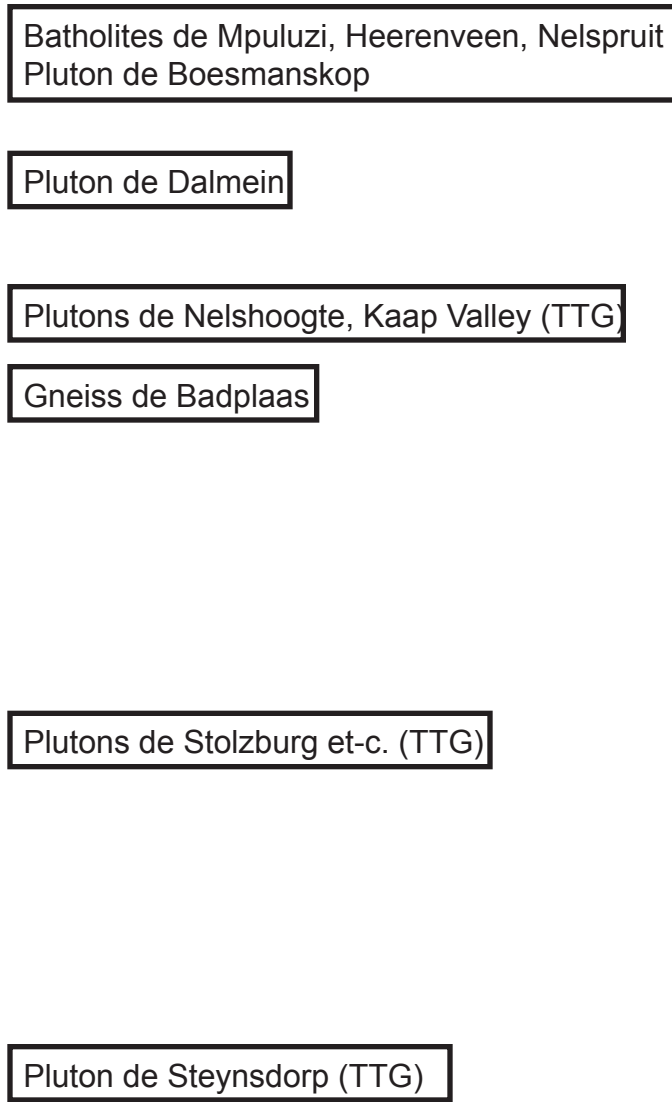
Contacts discordants

# Barberton

## Stratigraphie dans la CRV



## Plutons avoisinants



## Déformation et métamorphisme

*Compression intra-cratonique*

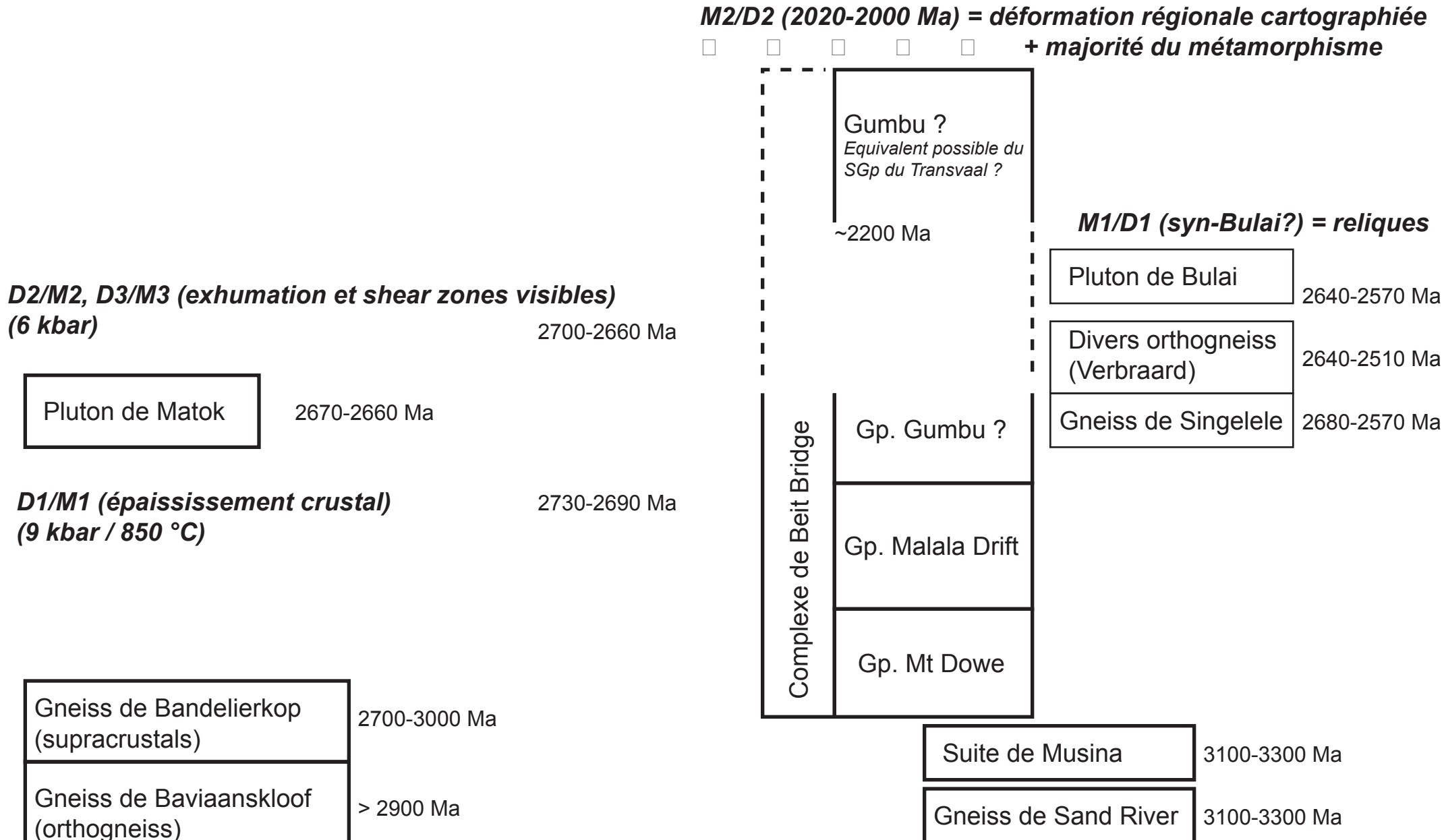
*Exhumation(?)  
Métamorphisme*

*Défo.?*

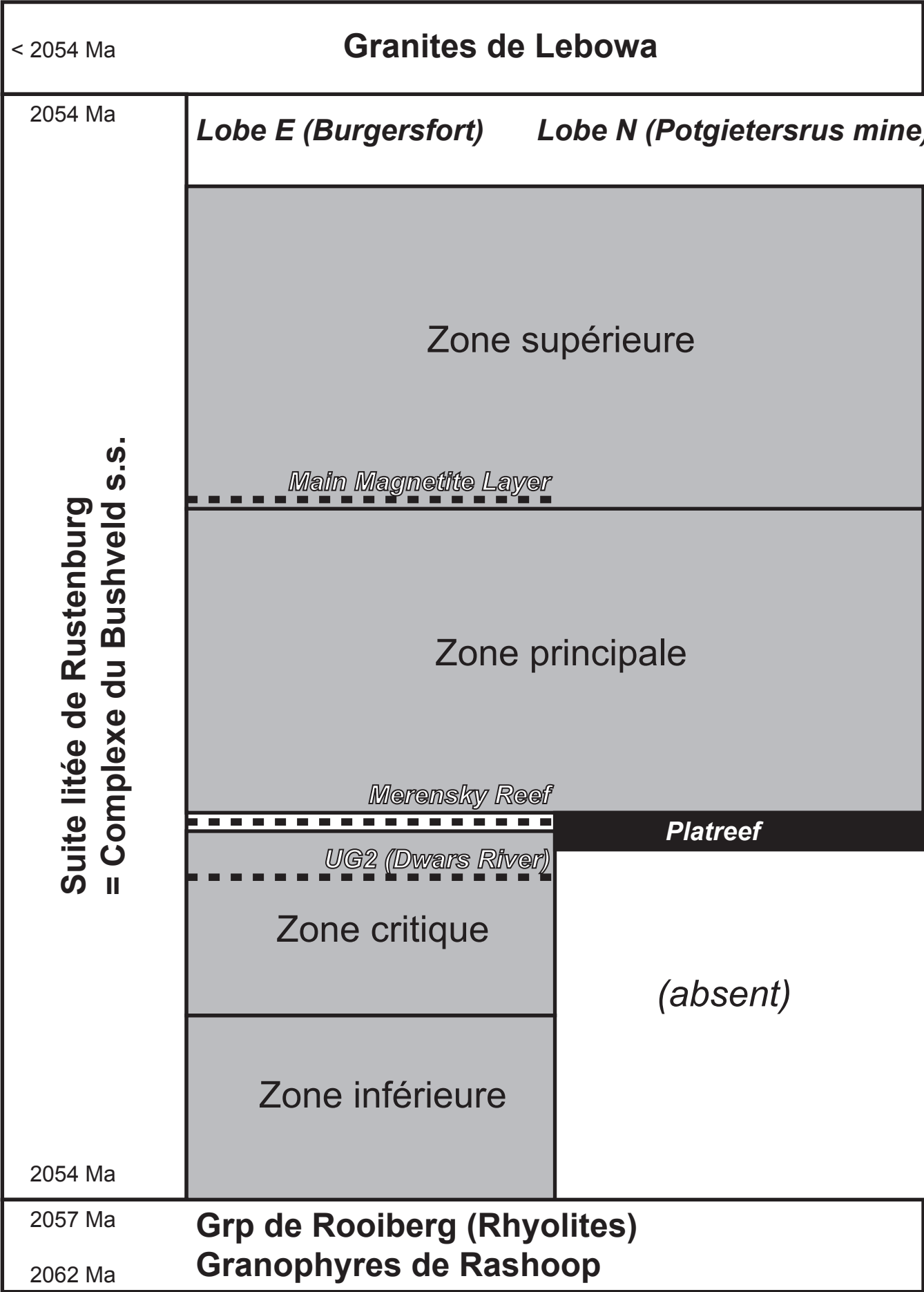
# La ceinture du Limpopo

## Southern Marginal Zone

## Central Zone (région de Musina)



# Le complexe du Bushveld



Encaissant : SGp Transvaal, Socle Archéen...